

Tagesausflug ab Solothurn – Wasseramt oder gar eine Ferienwoche auf dem Bauernhof oder in einem tollen Hotel direkt am See?

Ferien auf dem Bauernhof Mittelland Solothurn



Im Naturparadies Wasseramt, schöne Fewo mit 3 Zimmer auf Bauernhof.
Langjährige Erfahrung auch mit Kindern.

Hier können Sie ausspannen. In der Nähe ist der wunderbare Burgäschisee und das Naturparadies Emme-Aare mit seinen Lehrpfaden Energie, Natur

Pro Wasseramt



[Tourismus Mittelland](#)
[- alle Regionen SO](#)



Quiz: Fotos Kanton Solothurn




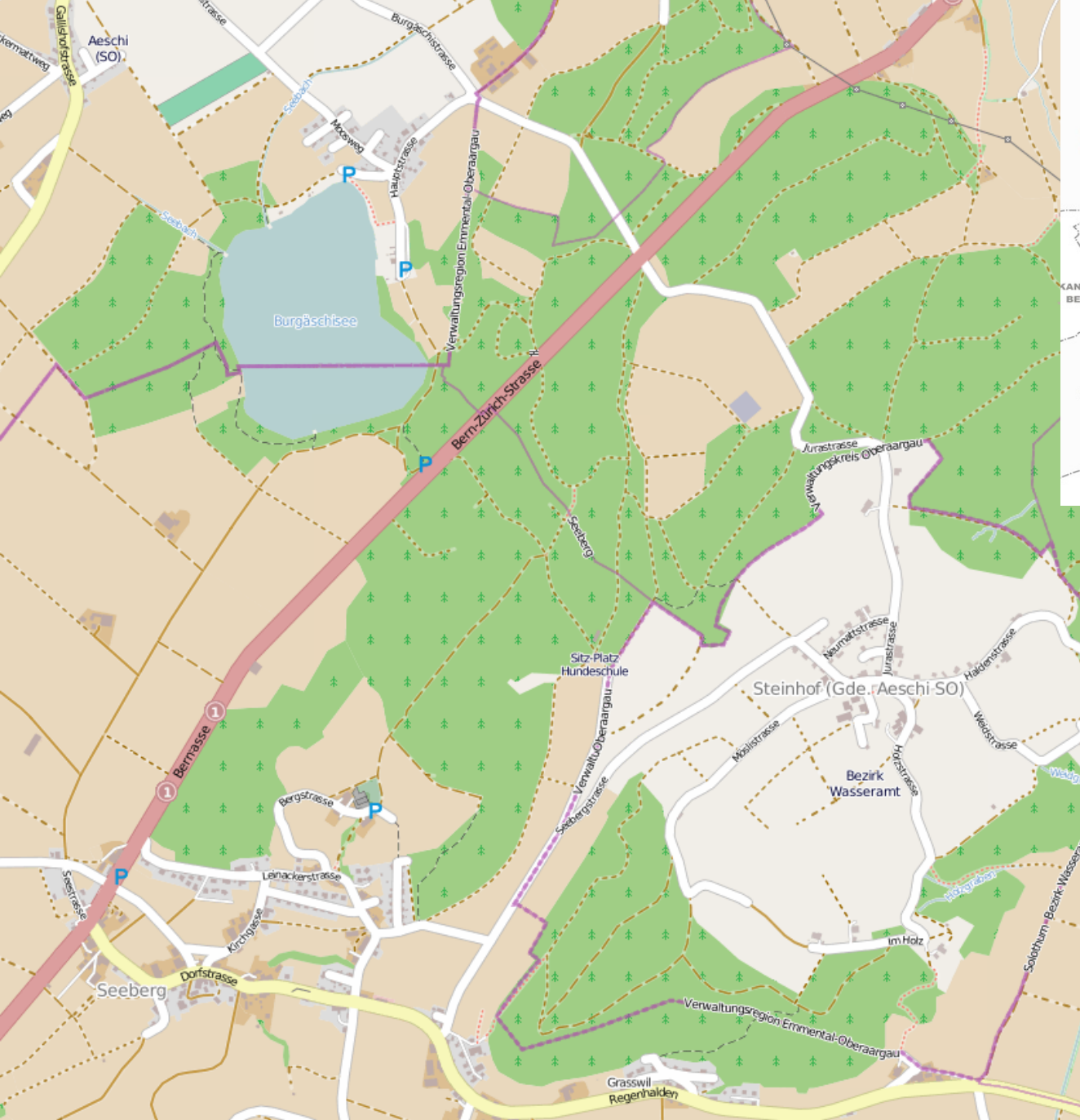
Wollen Sie die Ursprünge der Römerstadt Solothurn kennen lernen? Nebst den Dinospuren und der wunderbaren Altstadt Solothurns gibt es die Unesco Welterberegion Pfahlbauer im Wasseramt. Seen und Emme, sowie die intakte Natur im äusseren Wasseramt bilden einen sehr interessanten Kontrast zu den Solothurn nahen Industriegemeinden.

Die Wanderungen und Velotourenregion Wasseramt!

Nebst den Waldwanderungen (ausgeschildert) gibt es auch den Wanderweg Steinhof – Emme- (Aare) – Solothurn (20-30 km Varianten kürzen mit ÖV!)

Eignet sich auch sehr gut als ganz Tages-Famiien-Velotour!

Steinhof liegt auf 562 m ü. M., 4 km südlich von Herzogenbuchsee und 13 km ost-südöstlich des Kantonshauptortes Solothurn (Luftlinie). Das Bauerndorf erstreckt sich an aussichtsreicher Lage auf der Nordabdachung des Hügels von Steinhof zwischen dem Burgäschisee und dem mittleren Önzthal, im Oberaargau. Die Fläche des 1.6 km² grossen Gemeindegebiets umfasst einen Abschnitt der Moränenlandschaft im äusseren Wasseramt, die durch den eiszeitlichen Rhône-gletscher geformt wurde. Prägend für Steinhof sind rund 24 kleinere und grössere erratische Blöcke, die auf dem Gebiet der Gemeinde gefunden und vom Rhône-gletscher hierher verfrachtet wurden. Viele davon wurden als Baumaterial verwendet und existieren heute nicht mehr. Der grösste Findling (auch des ganzen Kantons Solothurn) ist mit einem Volumen von 1200 m³ die Grosse Fluh aus Arkesine-Gneis, wie er im Walliser Val de Bagnes vorkommt.



Morgens die Dinosaurien, Einsiedelei und Megalithenweg Solothurn? Kurzführung Altstadt Solothurns - dann in die Unesco Welterbe Region Pfahlbauer im Wasseramt. Seen und Emme, sowie die intakte Natur im äusseren Wasseramt bilden einen sehr interessanten Kontrast zu Solothurn!



Im Naturparadies Wasseramt, schöne Fewo mit 3 Zimmer auf Bauernhof.



Tourismus Mittelland - alle Regionen SO



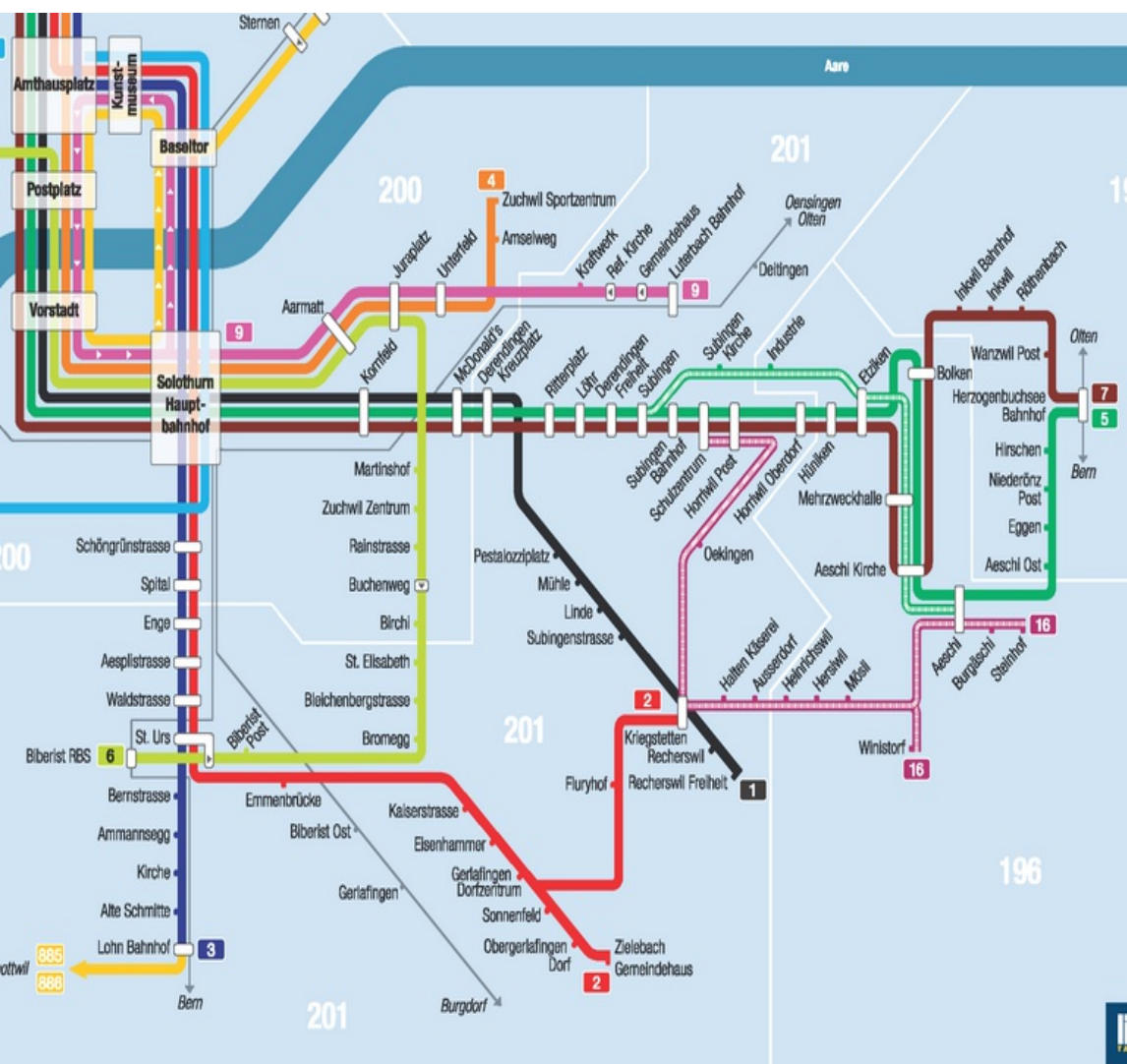
<http://www.openstreetmap.org/#map=15/47.1640/7.6791>
 Karte ganzes Wasseramt und Karten Mittelland und Jura
<http://www.tourismus-solothurn.com/geografie/karten/>
 und 2 tägige Waldwanderung
<http://www.tourismus-solothurn.com/angebote-module/sport-natur/wanderungen/>

Steinhof mit ÖV AKTUELLER Fahrplan <http://www.bsu.ch/>

Morgens Stadtführung, dann mit ÖV Bus zum Mittagessen, Zvieri oder Abendessen zum Steinhof auf den Bauernhof oder ins Hornusserhüti oder ins Top Restaurant mit Seeterrasse...

Wir fahren Sie auch im 14 oder 50 Bus!
 Flur Führungen und Backkurse, Brunch und Aperos, Catering
 So sieht es aus
<http://youtu.be/XvngKI-IMkY>

Mehr Infos via Kontakt www.tourismus-mittelland.ch



Bahnhof/Haltestelle	Datum	Zeit	Dauer	Umst.	Reise mit	Information	Preis
1	Solothurn, Hauptbahnhof	Do, 30.01.14	ab 11:49	0:43	1	NFB	Preis/Kauf
+	Steinhof SO	an 12:28					
Bahnhof/Haltestelle	Datum	Zeit	Gleis	Reise mit	Belegung	Bemerkungen	
2	Solothurn	Do, 30.01.14				4 Min., Y	
-	Solothurn, Hauptbahnhof			Fussweg			
	Solothurn, Hauptbahnhof		ab 12:09		NFB 1	Niederflur-Bus Richtung: Rechterswil, Freiheit	
	Kriegstetten, Dorfplatz		an 12:21		NFB 16	Niederflur-Bus Richtung: Aeschi SO, Dorf	
	Kriegstetten, Dorfplatz		ab 12:23		NFB 16	Niederflur-Bus Richtung: Aeschi SO, Dorf	
	Aeschi SO, Dorf		an 12:39		NFB 16	Niederflur-Bus Richtung: Aeschi SO, Dorf	
	Aeschi SO, Dorf		ab 12:44		NFB 16	Niederflur-Bus Richtung: Aeschi SO, Dorf	
	Steinhof SO		an 12:50		KB 16	Kleinbus Richtung: Steinhof SO	

Dauer: 0:45; fährt Mo - Fr, nicht an allg. Feiertag; nicht 19. Jun, 15. Aug

Umweltrechner Karte Kalender Textansicht Vorlesen Barrierefreie Verbindung Preisanzeige

Zwischenhalte ein **Preis/Kauf**

3	Solothurn, Hauptbahnhof	Do, 30.01.14	ab 16:24	0:43	1	NFB	Preis/Kauf
+	Steinhof SO		an 17:03				Preis/Kauf

4	Solothurn, Hauptbahnhof	Do, 30.01.14	ab 17:04	0:50	1	NFB, KB	Preis/Kauf
+	Steinhof SO		an 17:50				Preis/Kauf

Bahnhof/Haltestelle	Datum	Zeit	Dauer	Umst.	Reise mit	Information	Preis
1	Steinhof SO	Do, 30.01.14	ab 12:59	1:10	3	KB, NFB, R 1. ♿ 2. ♿	Preis/Kauf
+	Solothurn		an 14:09				
Bahnhof/Haltestelle	Datum	Zeit	Gleis	Reise mit	Belegung	Bemerkungen	
2	Steinhof SO	Do, 30.01.14	ab 12:59			4 Min., Y	
-	Aeschi SO, Dorf		an 13:04		KB 16	Kleinbus Richtung: Aeschi SO, Dorf	
	Aeschi SO, Dorf		ab 13:44		NFB 5	Niederflur-Bus Richtung: Solothurn, Brühl	
	Solothurn, Hauptbahnhof		an 14:09		NFB 5	Niederflur-Bus Richtung: Solothurn, Brühl	
	Solothurn, Hauptbahnhof				Fussweg	4 Min., Y	
	Solothurn				Fussweg	4 Min., Y	

Dauer: 1:14; fährt Mo - Fr, nicht an allg. Feiertag; nicht 19. Jun, 15. Aug

Umweltrechner Karte Kalender Textansicht Vorlesen Barrierefreie Verbindung Preisanzeige

Zwischenhalte ein **Preis/Kauf**

3	Steinhof SO	Do, 30.01.14	ab 17:52			4 Min., Y	Preis/Kauf
-	Aeschi SO, Dorf		an 17:57		KB 16	Kleinbus Richtung: Kriegstetten, Dorfplatz	
	Aeschi SO, Dorf		ab 18:05		NFB 5	Niederflur-Bus Richtung: Solothurn, Brühl	
	Solothurn, Hauptbahnhof		an 18:24		NFB 5	Niederflur-Bus Richtung: Solothurn, Brühl	
	Solothurn, Hauptbahnhof				Fussweg	4 Min., Y	
	Solothurn				Fussweg	4 Min., Y	